

**U C H W A Ł A Nr IV/33/2019
RADY GMINY ŚWIĘTAJNO
z dnia 26 lutego 2019 r.**

w sprawie przystąpienia do sporządzenia zmiany miejscowego planu zagospodarowania przestrzennego w obszarze wsi Świętajno

Na podstawie art. 18 ust. 2 pkt. 15 ustawy z dnia 8 marca 1990 r. o samorządzie gminnym (t.j. Dz.U.z 2018 poz. 994 ze zm.: poz. 1000; poz. 1349; poz. 1432; 2500) oraz art. 14 ust. 1 i 2 w zw. z art. 27 ustawy z dnia 27 marca 2003 r. o planowaniu i zagospodarowaniu przestrzennym (t.j. Dz. U. z 2018 r. poz. 1945) Rada Gminy Świętajno uchwala, co następuje:

§1.

Przystępuje się do sporządzenia zmiany miejscowego planu zagospodarowania przestrzennego obejmującego obszar wsi Świętajno, uchwalonego uchwałą Rady Gminy Świętajno Nr III/19/2002 z dnia 30.12.2002 r. (Dz. Urz. Woj. Warm.-Maz. Nr 19, poz. 309 z 2003 r.).

§2.

Granice terenu objętego zmianą planu określa załączniki graficzne: Nr 1, Nr 2, Nr 3, Nr 4.

§3.

Wykonanie uchwały powierza się Wójtowi Gminy Świętajno.

§4.

Uchwała wchodzi w życie z dniem podjęcia.

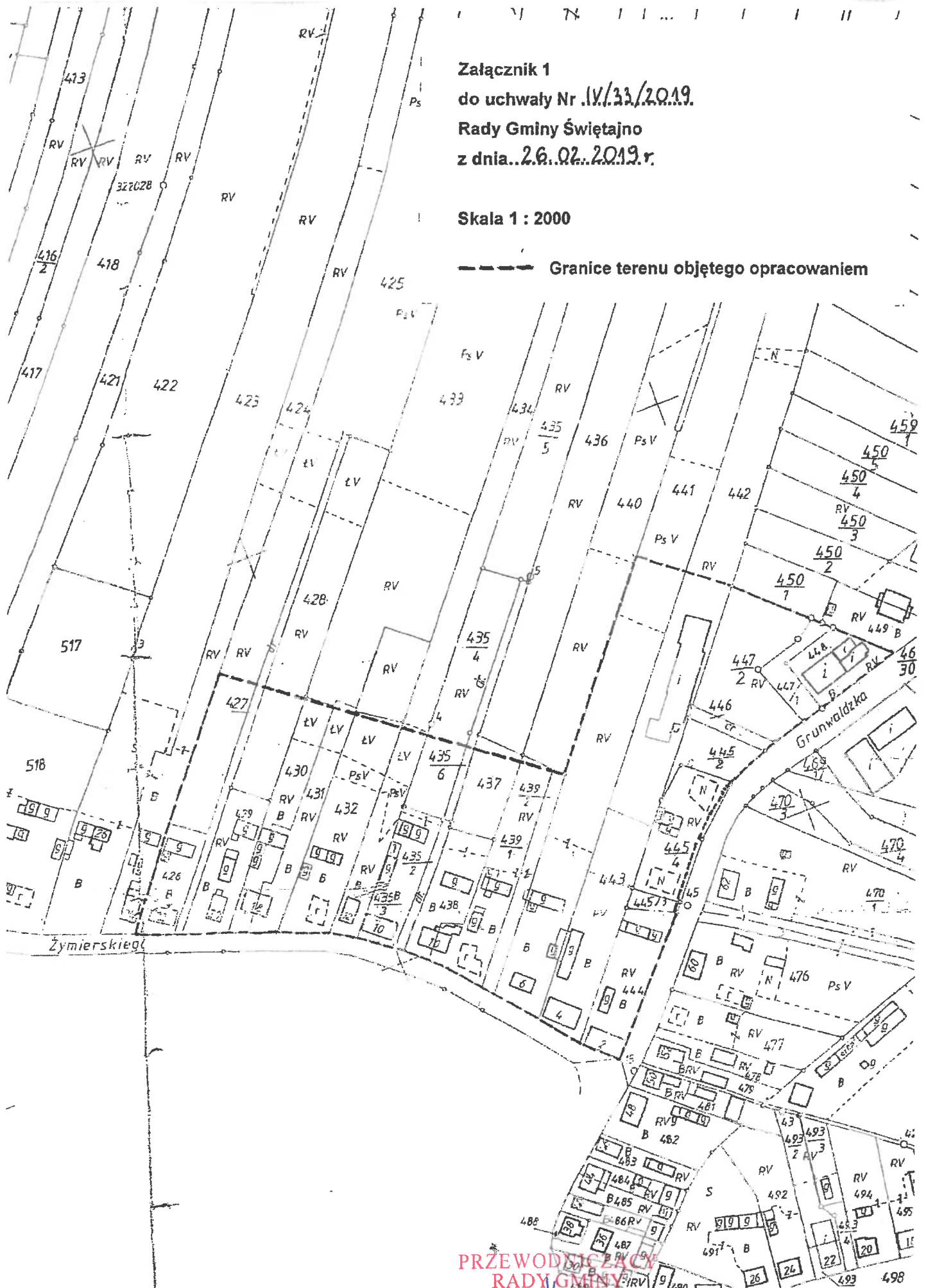
Przewodniczący Rady Gminy

Arkadiusz Deptuła

Załącznik 1
do uchwały Nr .IV/33/2019.
Rady Gminy Świętajno
z dnia..26.02.2019.r.

Skala 1 : 2000

--- Granice terenu objętego opracowaniem



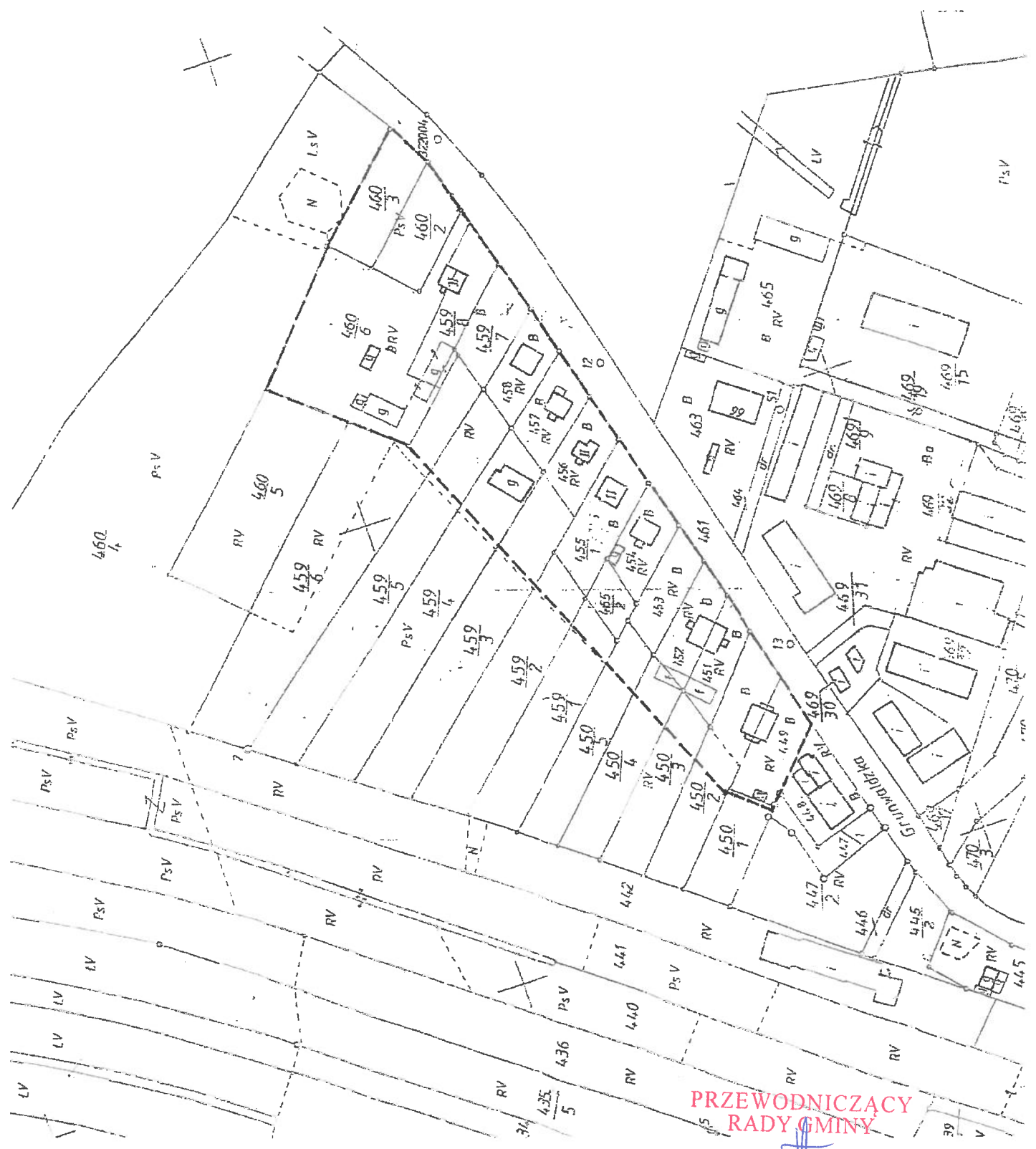
PRZEWODNICTWA
RADY GMINY

Arkadiusz Deptuła

Załącznik 2
do uchwały Nr .IX/33/2019
Rady Gminy Świętajno
z dnia 26.02.2019 r.

Skala 1 : 2000

--- Granice terenu objętego opracowaniem

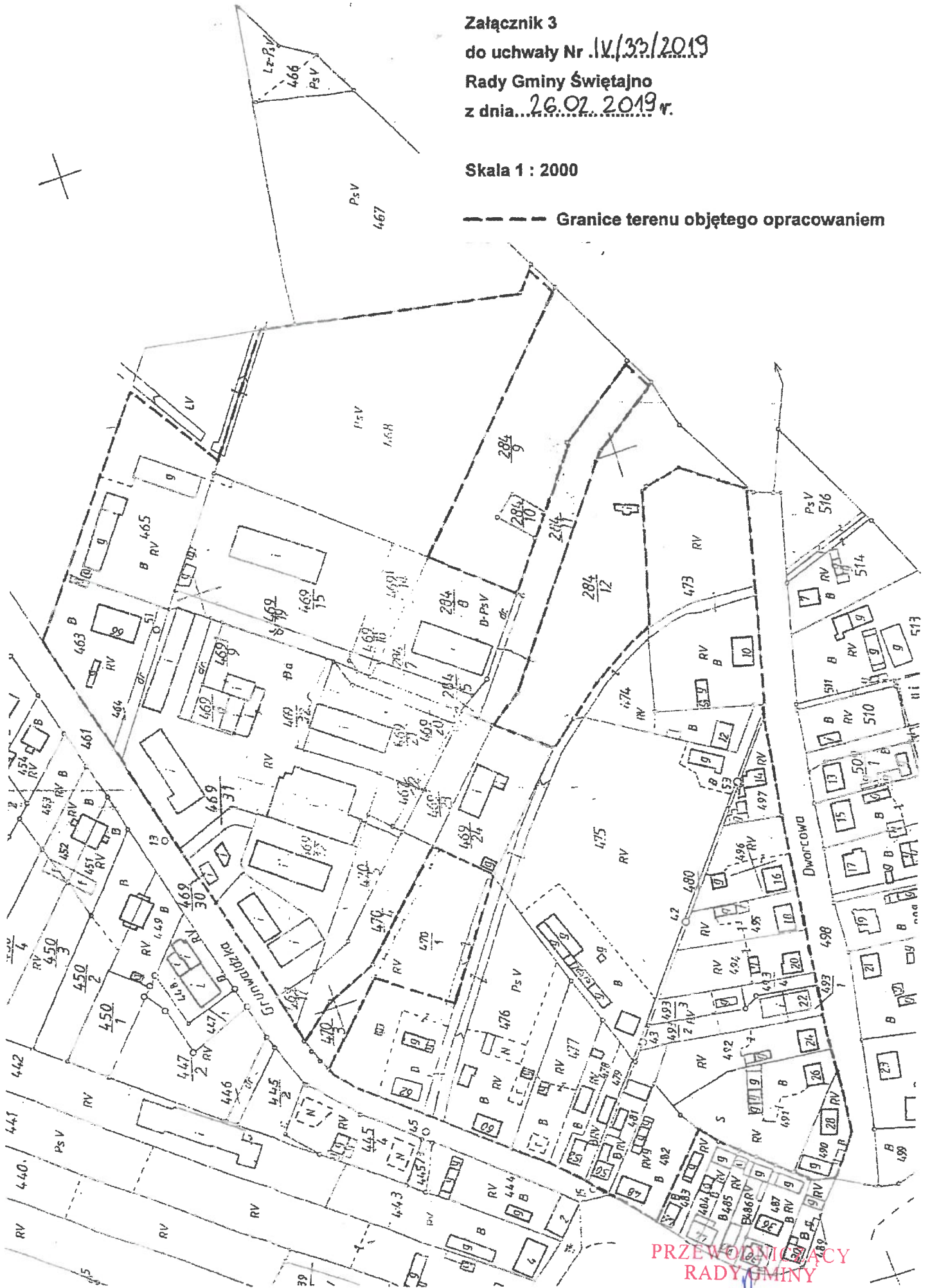


PRZEWODNICZĄCY
RADY GMINY
Arkadiusz Deptuła

Załącznik 3
do uchwały Nr .I.V./33/2019
Rady Gminy Świętajno
z dnia...26.07.2019 r.

Skala 1 : 2000

--- Granice terenu objętego opracowaniem



PRZEWODNICĄCY
RADY GMINY
Arkadiusz Deptuła

Załącznik 4

do uchwały Nr IV/33/2019

Rady Gminy Świętajno

z dnia 26.02.2019 r.

Skala 1 : 2000

— Granice terenu objętego opracowaniem



PRZEWODNICZĄCY
RADY GMINY
Arkadiusz Deptuła