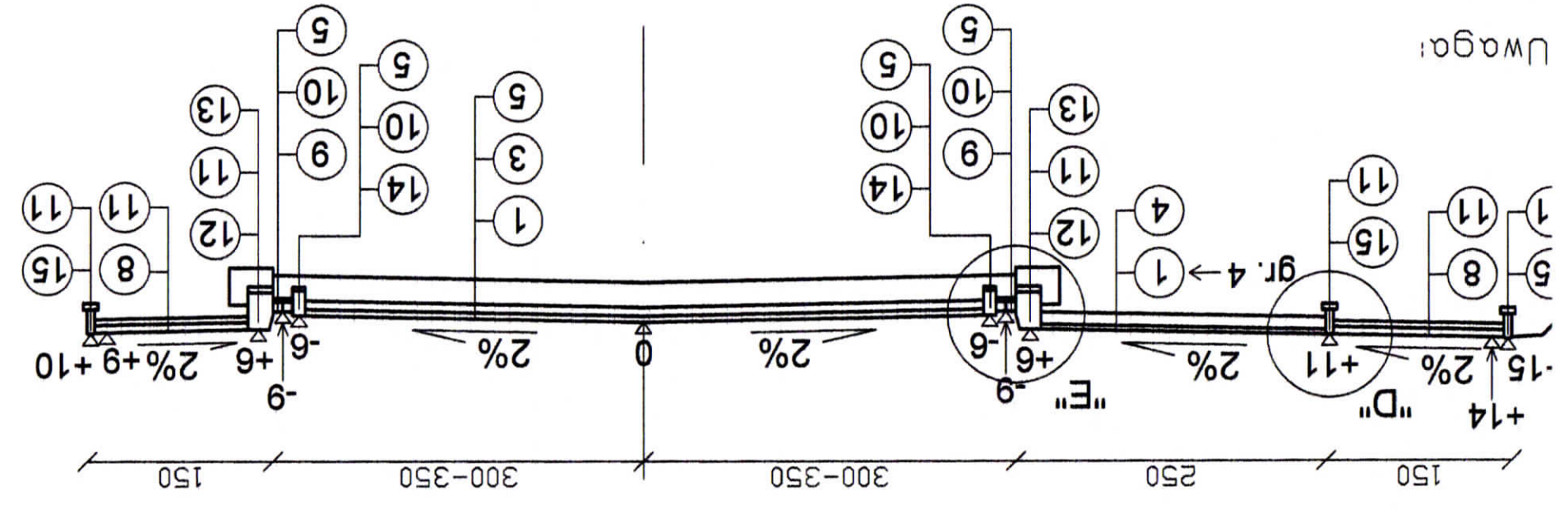
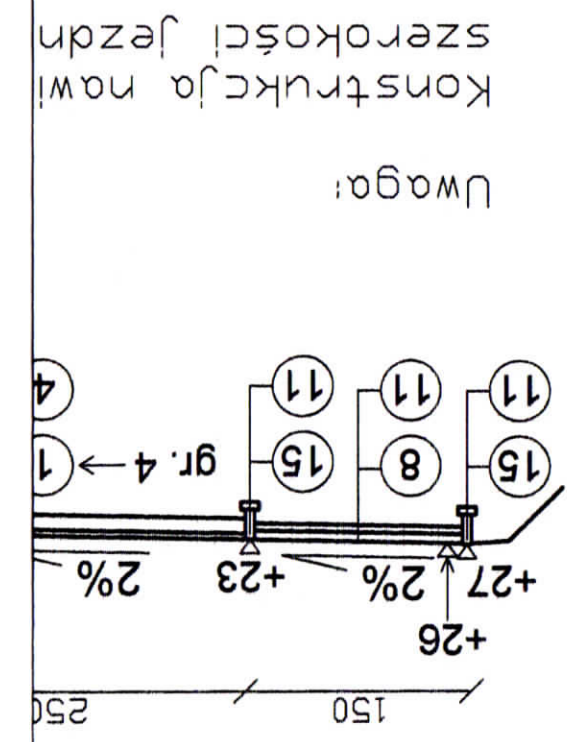
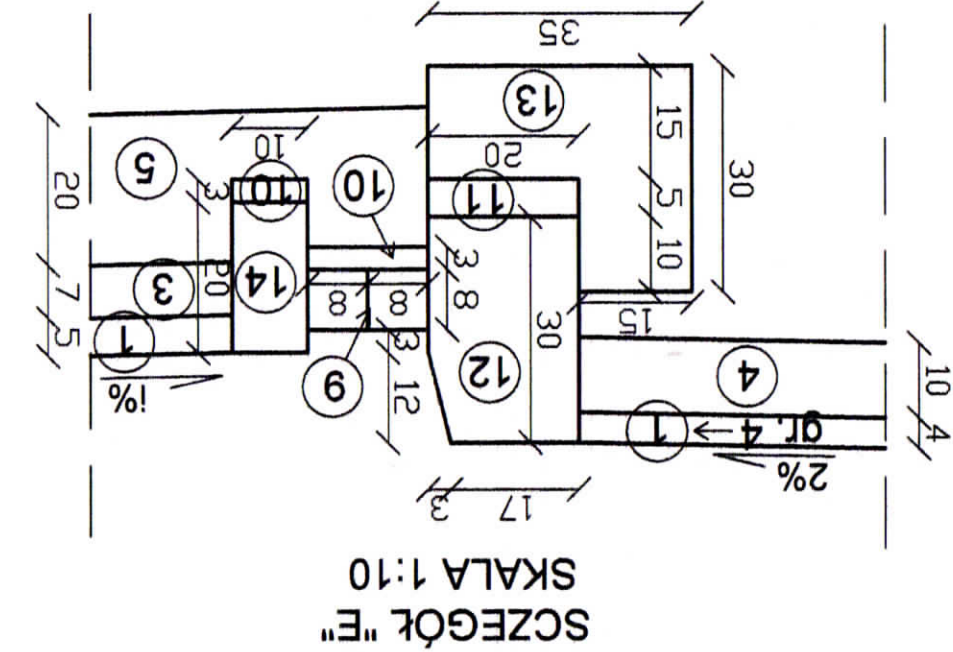
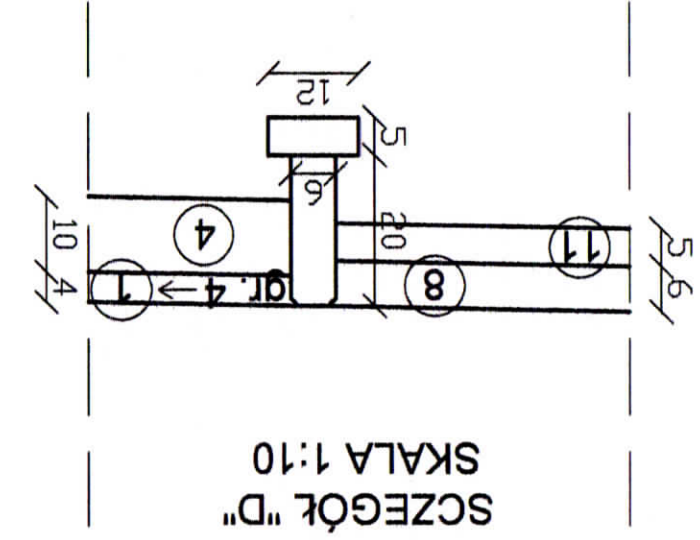
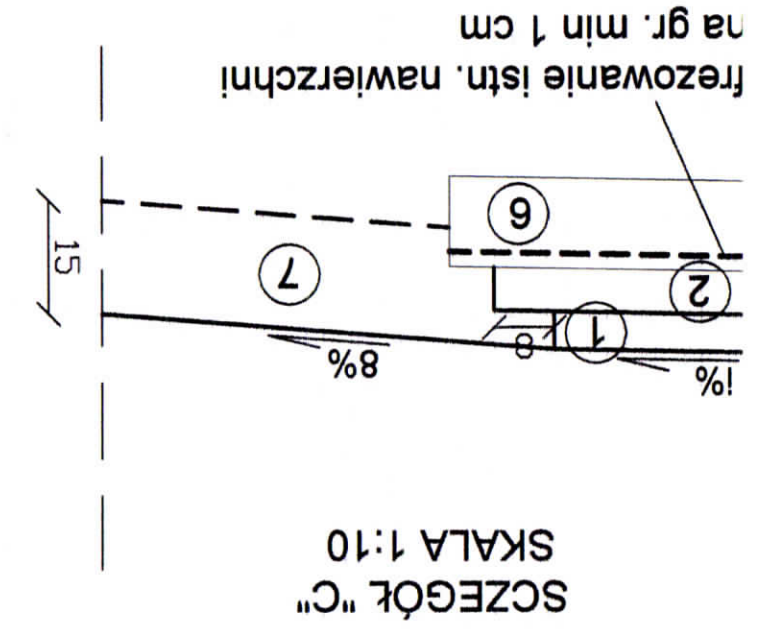


Przekrój Nr 2 od km 2+585 do km 3+427 od km 6+122 do km 6+179



Ściek przykrawężnikowy występuje od km 2+635 do km 3+147 oraz od km 3+180 do km 3+401

Występowanie z prawej strony projektowanego odcinka drogi:
 - chodnika do pozostawienia wg stanu istniejącego
 od km 2+585 do km 2+720
 - chodnika wraz ze zjazdami do pozostawienia wg stanu istniejącego
 od km 3+170 do km 3+427



Przekrój