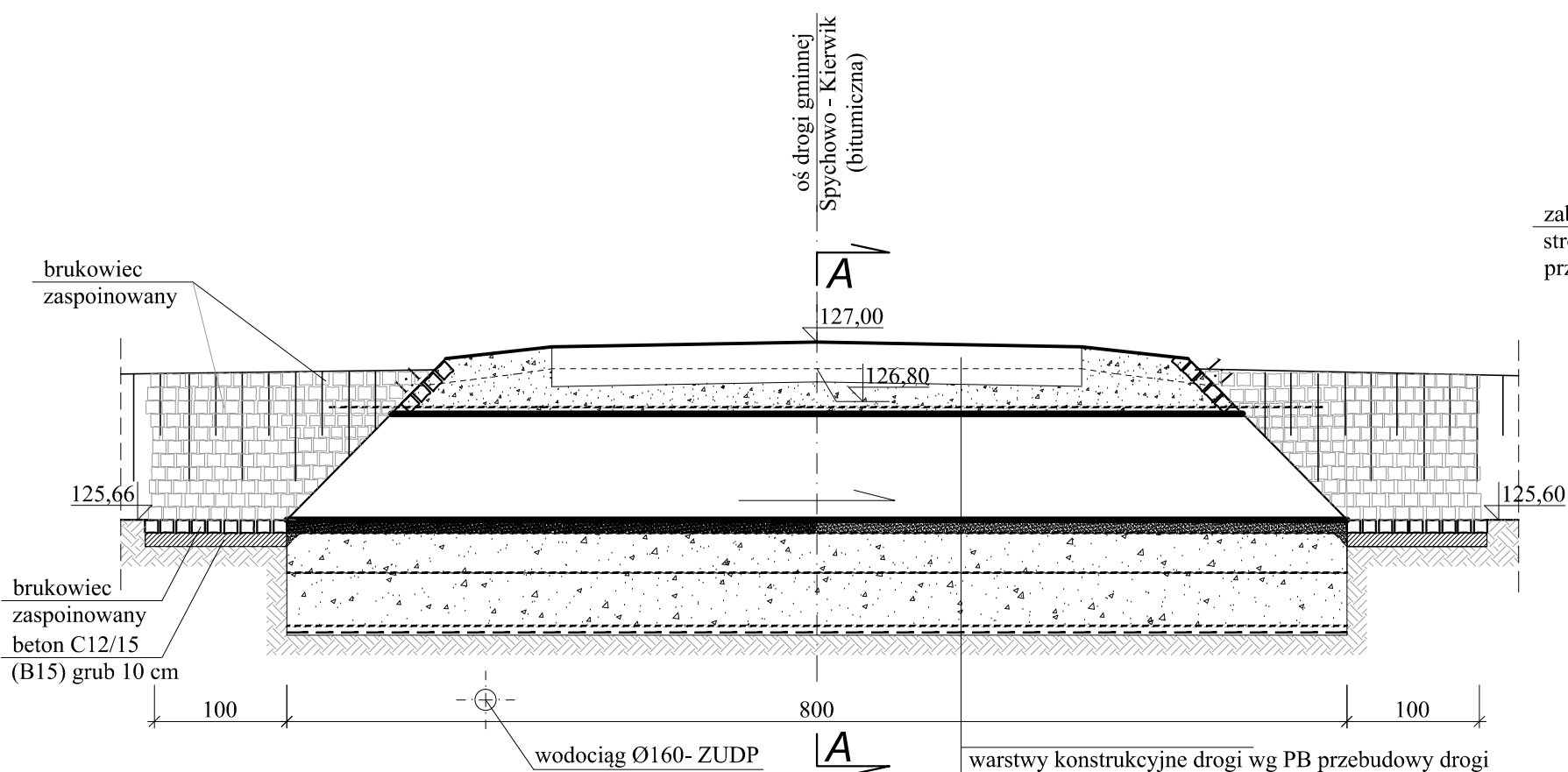
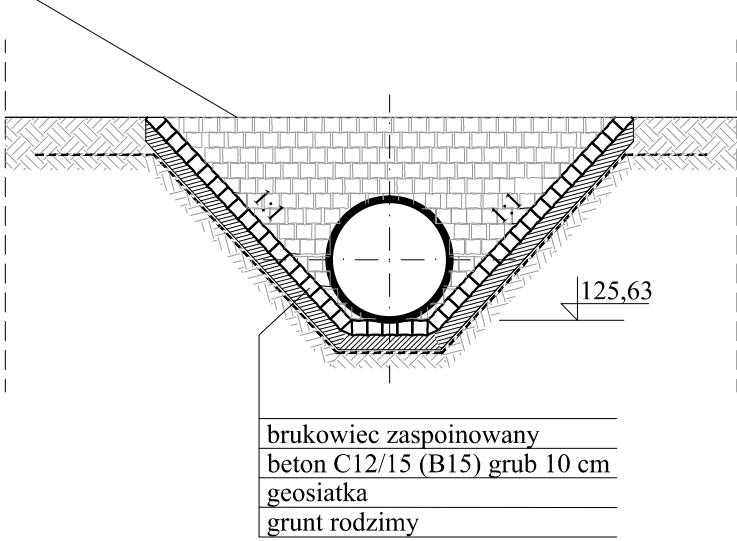


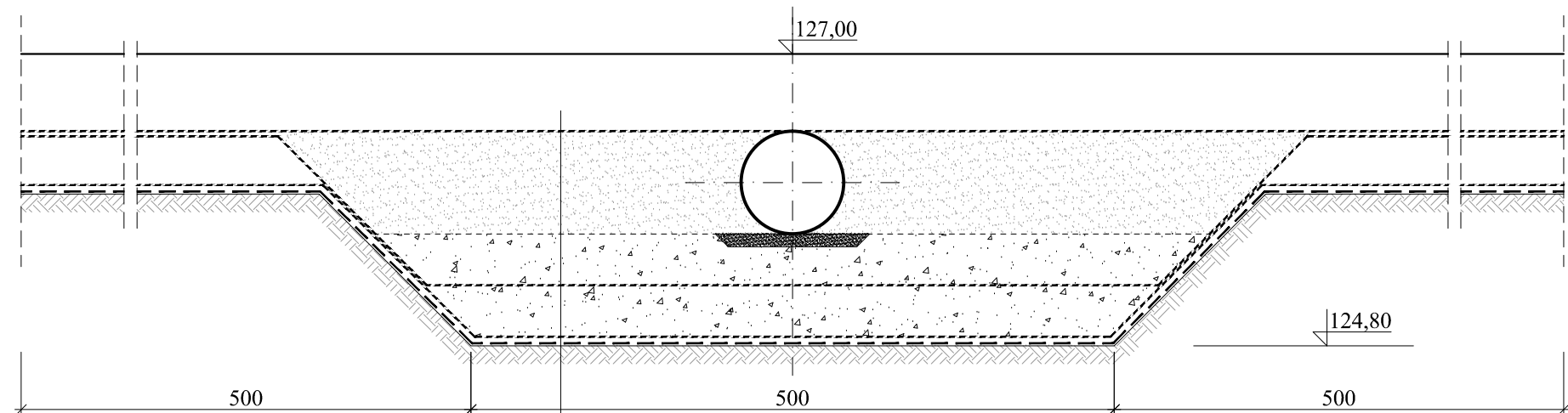
PRZĘKRÓJ PODŁUŻNY



WIDOK WLOTU / WYLOTU



PRZĘKRÓJ A-A (w osi przebudowywanej drogi)



- warstwy konstrukcyjne drogi wg PB przebudowy drogi
- geosiatka
  - rura lekka Ø800 np. PP-X stream wzmocniona
  - podsyпка piaskowa zagęszczona 10 cm
  - tluczeń Is>0,95 - 40 cm
  - geosiatka
  - tluczeń Is>0,95 - 40 cm
  - geosiatka
  - geowłóknina
  - grunt rodzimy

PPUH "PROXIMA" Spółka z o.o. w Chodzieży PRACOWNIA PROJEKTOWA			
Zamawiający: <b>Gmina Świątajno ul. Grunwaldzka 15, 12-140 Świątajno</b>			
Objekt: <b>Budowa i przebudowa rowu melioracyjnego nr P-1 wraz z przebudową przepustów obręb Spychowo gm. Świątajno</b>			Skala <b>1:50</b>
	imię i nazwisko	Podpis	Data
Projektant:	<b>mgr inż. Tomasz Przewoźny upr. nr WKP/0149/PWOS/04</b>		<b>10.12.2016</b>
Projektant:			Nr arch. <b>14/13</b>
As. Projektanta:			
Sprawdzający:	<b>inż. Ryszard Rozwadowski upr. nr WKP//0151/PWOS/12</b>		
Tytuł rys.	<b>Przekrój przepustu rurowego Ø 800 pod drogą gminną Spychowo - Kierwik na trasie rowu melioracyjnego P-1</b>		Nr rys. <b>7</b>