

--

DOKUMENTACJA PROJEKTOWA

NAZWA OBIEKTU- ROBÓT	PRZEBUDOWA DROGI GMINNEJ
-------------------------------------	---------------------------------

ADRES OBIEKTU – LOKALIZACJA	Gmina : ŚWIĘTAJNO, • obręb Spychowo: 3048/4, 333, 338/2, 325, 327, 328/7, 323/1, 304/5, 314/3 ,
--	---

INWESTOR	GMINA ŚWIĘTAJNO, ul. Grunwaldzka 15, 12-140 Świątajno
-----------------	--

RODZAJ OPRACOWANIA	STAŁA ORGANIZACJA RUCHU
-------------------------------	--------------------------------

NAZWA OPRACOWANIA	STAŁA ORGANIZACJA RUCHU NA DRODZE GMINNEJ NR 198027N W MIEJSCOWOŚCIACH SPYCHOWO, BYSTRZ, KOCZEK (ETAP II) od km 0+768,00 do km 2+042,10"
------------------------------	---

BRANŻA	<u>INŻYNIERIA RUCHU</u>
---------------	--------------------------------

	<i>Funkcja</i>	<i>Imię i Nazwisko</i>	<i>Podpis</i>
	opracował	Jan Marek Kozon	

OPIS TECHNICZNY

„STAŁA ORGANIZACJA RUCHU NA NA DRODZE GMINNEJ NR 198027N W MIEJSCOWOŚCIACH SPYCHOWO, BYSTRZ, KOCZEK (ETAP II) od km 0+768,00 do km 2+042,10”

I. PRZEDMIOT OPRACOWANIA

Projekt stałej organizacji ruchu na drodze gminnej nr 198027N w miejscowościach Spychowo, Bystrz, Koczek (etap II) od km 0+768,00 do km 2+042,10, wykonano na zlecenie Zarządcy drogi gminnej. Inwestorem jest **GMINA ŚWIĘTAJNO, ul. Grunwaldzka 15, 12-140 Świętajno.**

Zmianę organizacji ruchu wprowadza się zgodnie z :

1. Rozporządzeniem Ministra Infrastruktury z dnia 23 września 2003 r. w sprawie szczegółowych warunków zarządzania ruchem na drogach oraz wykonywania nadzoru nad tym ruchem (Dz. U. z dnia 14 października 2003 r.)
2. Załącznikiem nr 1-4 do rozporządzenia Ministra Infrastruktury z dnia 3 lipca 2003 r. w sprawie szczegółowych warunków technicznych dla znaków i sygnałów drogowych oraz urządzeń bezpieczeństwa ruchu drogowego i warunków ich umieszczania na drogach .

II. PODSTAWA OPRACOWANIA

- [1] Umowa z Inwestorem,
- [2] Mapa do celów projektowych w skali 1:500,
- [3] Uzgodnienia z Zarządcą drogi,
- [4] Ustawa z dnia 21 marca 1985 r. o drogach publicznych (Dz.U. 1985 Nr 14 poz. 60 z późniejszymi zmianami)
- [5] Rozporządzenie M. T. i G. M. z dnia 2 marca 1999r. w sprawie warunków technicznych, jakim powinny odpowiadać drogi publiczne i ich usytuowanie (Dz. U. Nr. 43, poz. 430),
- [6] Rozporządzenie M.I. z dnia 3 lipca 2003r. w sprawie szczegółowych warunków technicznych dla znaków i sygnałów drogowych oraz urządzeń bezpieczeństwa ruchu drogowego i warunków ich umieszczania na drogach
- [7] obowiązujące przepisy, wytyczne i normy.

2. Stan istniejący .

2.1 droga gminna nr 198027N w miejscowościach Spychowo, Bystrz, Koczek (etap II) od km 0+768,00 do km 2+042,10:

Parametry techniczne:

1. istniejąca nawierzchnia bitumiczna -szer. 4,00 m – 4,20 m ,
2. istniejące pobocza gruntowe-szer. 0,50 m,
3. korona drogi szer. 8,00 m ,
4. odwodnienie drogi powierzchniowe,

3. Stan projektowany .

1. projektowana nawierzchnia bitumiczna w km 0+768,00 do km 2+042,10 - szer. 5,00 m
2. projektowane pobocze żwirowe w km 0+768,00 do km 2+042,10 - szer. 0,75 m,










III. TERMIN WPROWADZENIA STAŁEJ ORGANIZACJI RUCHU

Wprowadzenie stałej organizacji ruchu w III kwartale 2017 roku.

IV. UWAGI I ZALECENIA

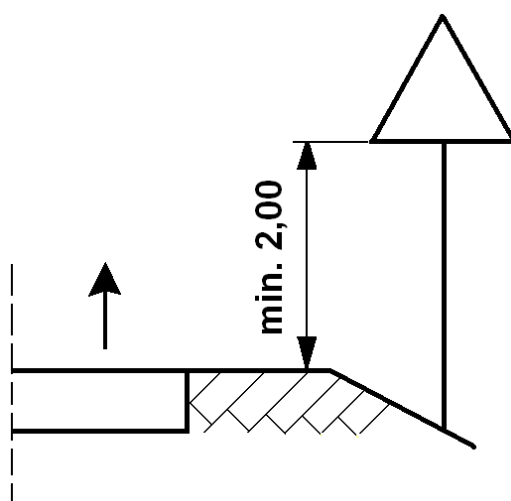
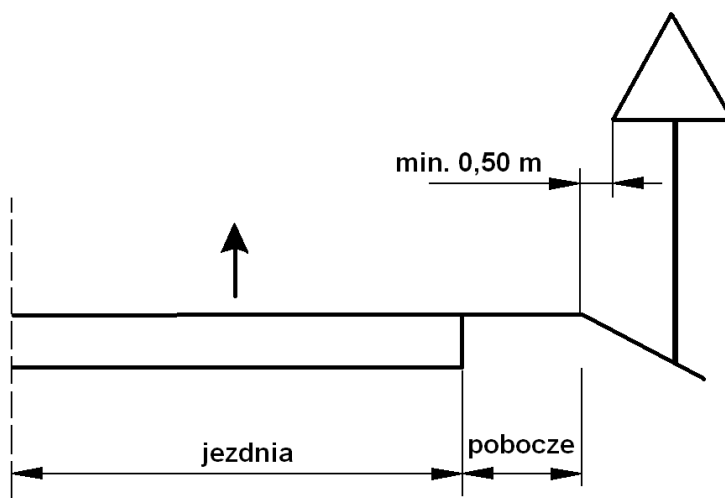
- Zastosować znaki należące do grupy wielkości – średnie,
- Lica znaków powinny być wykonane z folii odblaskowej typu „1” lub „2”
- Znaki należy umocować na słupkach stalowych, ocynkowanych
- Przewidywany termin realizacji inwestycji – 2017 rok .

**Wykaz znaków do wykonania stałej organizacji ruchu.
(oznakowanie projektowane)**

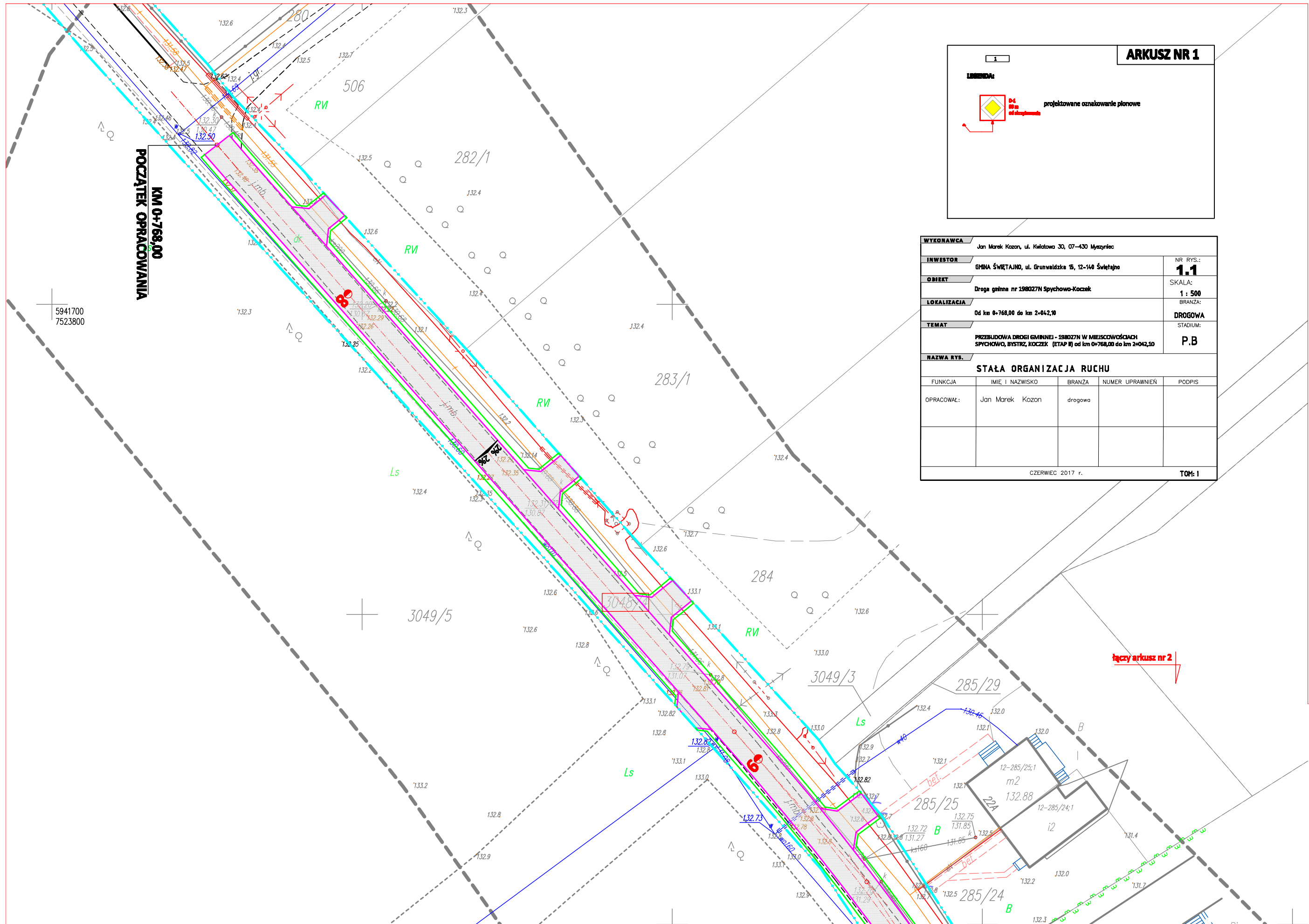
L.p.	Symbol znaku	Symbol graficzny	Ilość
		Znaki ostrzegawcze	
1.	A-1		1 szt.
2.	A-2		1 szt.
3.	A-4		2 szt.
		Znaki zakazu	
2.	B-33		2 szt.
3.	B-34		2 szt.
		Tablice miejscowości	
4.	E-17a		1 szt.
4.	E-17a		1 szt.
4.	E-18a		1 szt.
4.	E-18a		1 szt.

Jednostka projektująca: Jan Marek Kozon, ul. Kwiatowa 30, 07-430 Myszyniec	
Inwestor : GMINA ŚWIĘTAJNO , <i>ul. Grunwaldzka 15, 12-140 Świętajno</i>	
Nazwa obiektu : „Przebudowa drogi gminnej nr 198027N w miejscowościach Spychowo, Bystrz, Koczek (etap II) od km 0+768,00 do km 2+042,10”	Branża Inżynieria ruchu
Temat: Stała organizacja ruchu na drodze gminnej nr 198027N w miejscowościach Spychowo, Bystrz, Koczek (etap II) od km 0+768,00 do km 2+042,10”	Stadium P.B.
Nazwa rysunku : Wykaz znaków do wykonania czasowej zmiany organizacji ruchu	Skala : rys. bezskałowy
ZESPÓŁ PROJEKTOWY	Data : marzec 2017 r.
Opracował : Jan Marek Kozon	Podpis :

Sposób ustawienia oznakowania.



Jednostka projektująca: Jan Marek Kozon, ul. Kwiatowa 30, 07-430 Myszyniec	
Inwestor : <i>GMINA ŚWIĘTAJNO,</i> <i>ul. Grunwaldzka 15, 12-140 Świętajno</i>	
Nazwa obiektu : „Przebudowa drogi gminnej nr 198027N w miejscowościach Spychowo, Bystrz, Koczek (etap II) od km 0+768,00 do km 2+042,10”	Branża Inżynieria ruchu
Temat: Stała organizacja ruchu na drodze gminnej nr 198027N w miejscowościach Spychowo, Bystrz, Koczek (etap II) od km 0+768,00 do km 2+042,10”	Stadium P.B.
Nazwa rysunku : Sposób ustawienia oznakowania	Skala : rys. bezskałowy
ZESPÓŁ PROJEKTOWY	
Opracował : Jan Marek Kozon	Data : marzec 2017 r.
Podpis :	

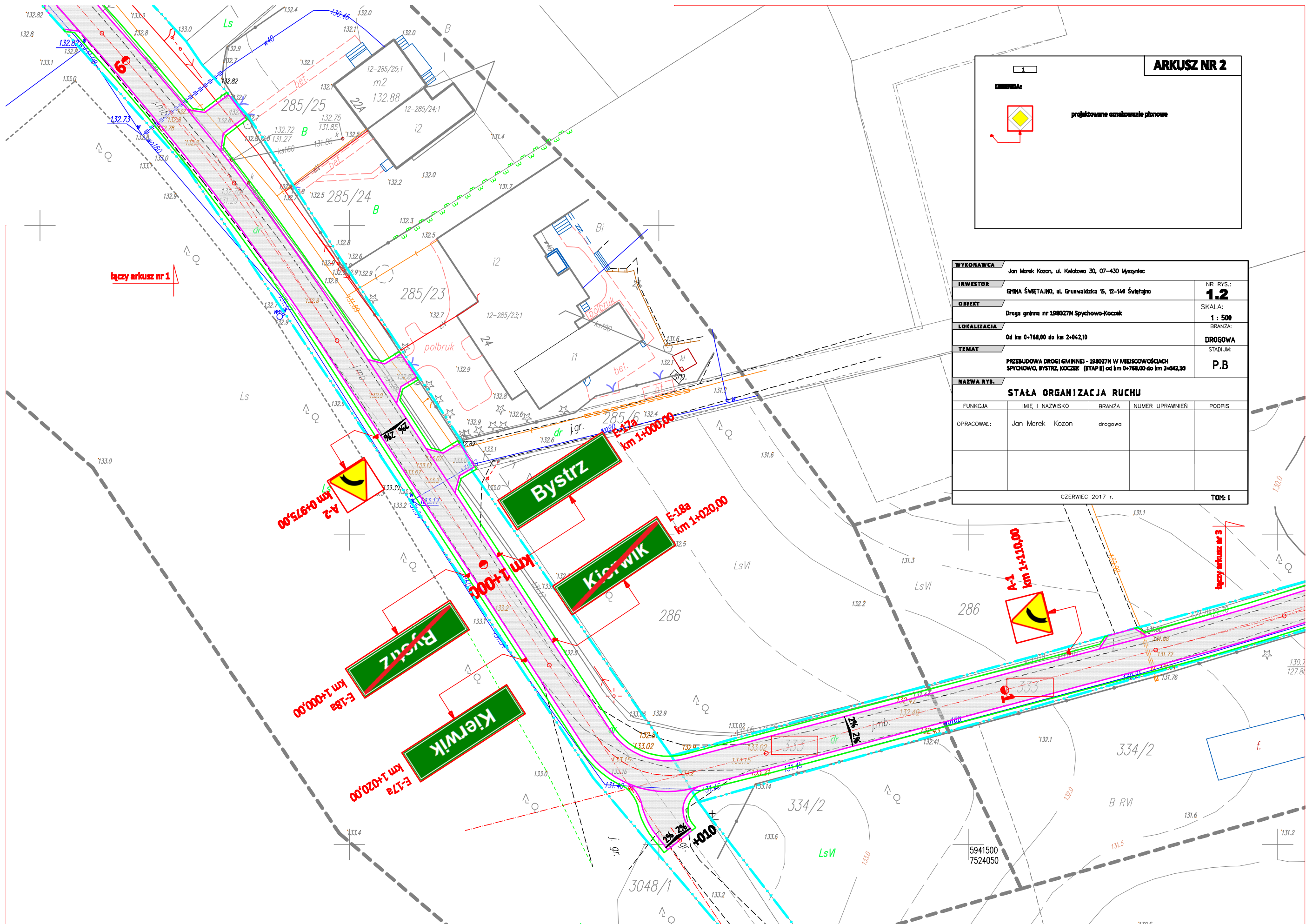


ARKUSZ NR 1

LEGENDA:

projektowane oznakowanie planowe

WYKONAWCA		Jan Marek Kozon, ul. Kwiatowa 30, 07-430 Myszyniec	
INWESTOR	GMINA ŚWIĘTAJNO, ul. Grunwaldzka 15, 12-140 Świętajno	NR RYS.:	1.1
OBJEKT	Droga gminna nr 198027N Spychowo-Koczek	SKALA:	1 : 500
LOKALIZACJA	Od km 0+768,00 do km 2+042,10	BRANŻA:	DROGOWA
TEMAT	PRZEŁADOWA DROGI GMINNEJ - 198027N W MIEJSCOWOŚCIACH SPYCHOWO, BYSTRZ, KOCZEK (ETAP II) od km 0+768,00 do km 2+042,10	STADIUM:	P.B
NAZWA RYS.			
STAŁA ORGANIZACJA RUCHU			
FUNKCJA	IMIĘ I NAZWISKO	BRANŻA	NUMER UPRAWNIENI
OPRACOWAŁ:	Jan Marek Kozon	drogowa	
CZERWIEC 2017 r.			TOM: 1



łączy arkusz nr 1

ARKUSZ NR 2

LEGENDA:

projektowane oznakowanie planowe

WYKONAWCA				
Jan Marek Kozon, ul. Kwiatkowa 30, 07-430 Myszyniec				
INWESTOR			NR RYS.: 1.2	
GMINA ŚWIĘTAJNO, ul. Grunwaldzka 15, 12-140 Świątajno			SKALA: 1 : 500	
OBJEKT			BRANŻA:	
Droga gminna nr 198027N Spychowo-Koczek			DROGOWA	
LOKALIZACJA			STADIUM:	
Od km 0+768,00 do km 2+042,10			P.B	
TEMAT				
PRZEbudowa drogi gminnej - 198027N w miejscowościach Spychowo, Bystrz, Koczek (ETAP II) od km 0+768,00 do km 2+042,10				
NAZWA RYS.				
STAŁA ORGANIZACJA RUCHU				
FUNKCJA	IMIE I NAZWISKO	BRANŻA	NUMER UPRAWNIEN	PODPIS
OPRACOWAŁ:	Jan Marek Kozon	drogowa		
CZERWIEC 2017 r. TOM: I				

A-2
km 0+975,00

Bystrz
E-17a
km 1+000,00

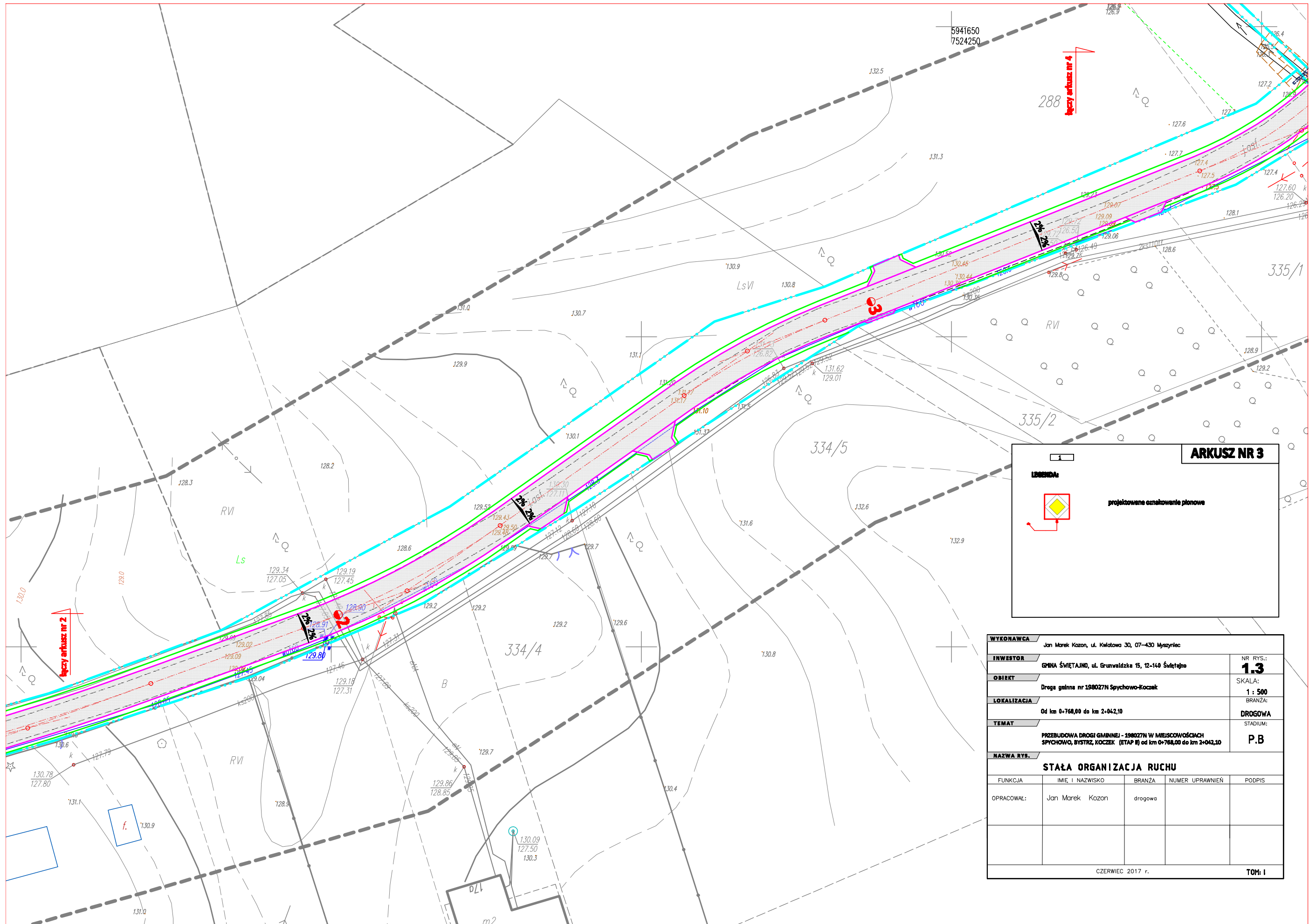
Kierwik
E-18a
km 1+020,00

Bystrz
E-18a
km 1+000,00

Kierwik
E-17a
km 1+020,00


A-1
km 1+110,00

łączy arkusz nr 3

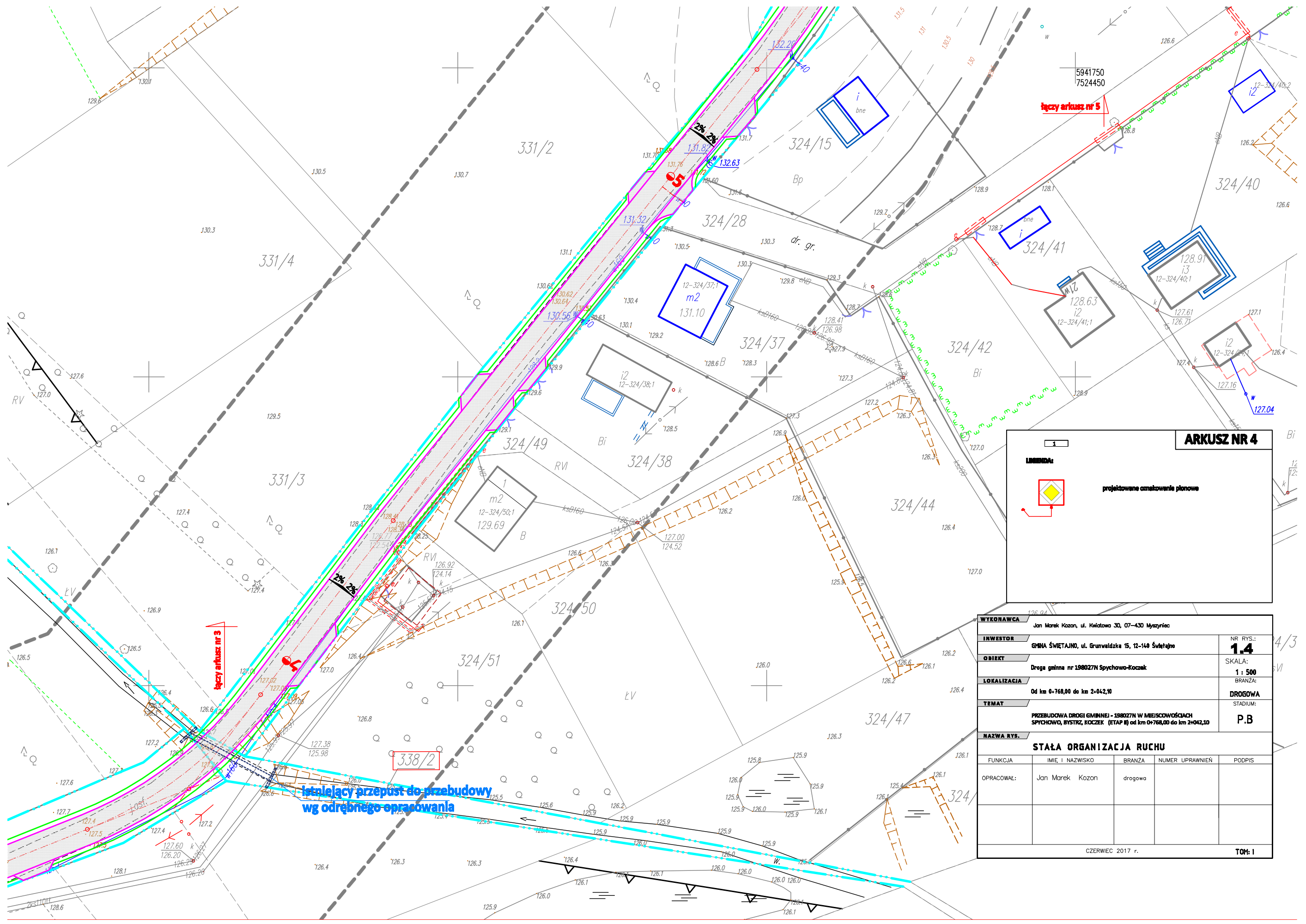


ARKUSZ NR 3

LEGENDA


 projektowane oznakowanie pionowe

WYKONAWCA		Jan Marek Kozan, ul. Kalfowa 30, 07-430 Myszyńiec		
INWESTOR		GMINA ŚWIĘTAJNO, ul. Grunwaldzka 15, 12-140 Świętajno	NR RYS.: 1.3	
OBJEKT		Droga gminna nr 198027N Spychowo-Koczek	SKALA: 1 : 500	
LOKALIZACJA		Od km 0+768,00 do km 2+042,10	BRANŻA: DROGOWA	
TEMAT		PRZEBUDOWA DRÓGI GMINNEJ - 198027N W MIEJSCOWOŚCIACH SPYCHOWO, BYSTRZ, KOCZEK (ETAP II) od km 0+768,00 do km 2+042,10	STADIUM: P.B	
NAZWA RYS.				
STAŁA ORGANIZACJA RUCHU				
FUNKCJA	IMIE I NAZWISKO	BRANŻA	NUMER UPRAWNIENI	PODPIS
OPRACOWAŁ:	Jan Marek Kozan	drogowa		
CZERWIEC 2017 r.				TOM: I

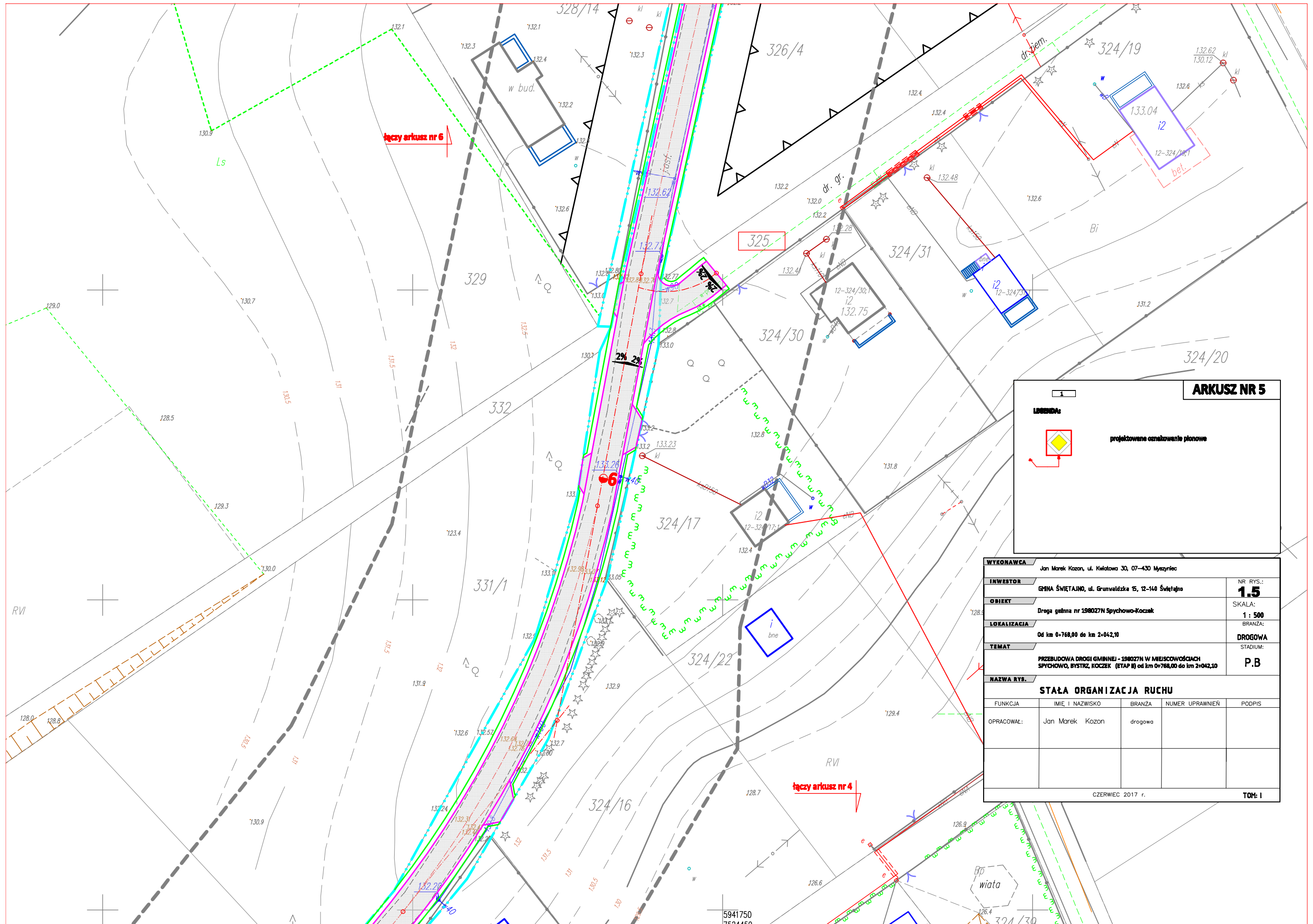


ARKUSZ NR 4

LEGENDA:

 projektowane oznaczenie pionowe

WYKONAWCA		Jan Marek Kozon, ul. Kwiatowa 30, 07-430 Myszyniec	
INWESTOR	GMNA ŚWIĘTAJNO, ul. Grunwaldzka 15, 12-140 Świętajno	NR RYS.:	1.4
OBIEKT	Droga gminna nr 198027N Spychowo-Koczek	SKALA:	1 : 500
LOKALIZACJA	Od km 0+768,00 do km 2+042,10	BRANŻA:	DROGOWA
TEMAT	PRZEBUDOWA DROGI GMINNEJ - 198027N W MIEJSCOWOŚCIACH SPYCHOWO, BYSTKZ, KOCZEK (ETAP II) od km 0+768,00 do km 2+042,10	STADIUM:	P.B
NAZWA RYS.			
STAŁA ORGANIZACJA RUCHU			
FUNKCJA	IMIĘ I NAZWISKO	BRANŻA	NUMER UPRAWNIENI
OPRACOWAŁ:	Jan Marek Kozon	drogowa	
			PODPIS
CZERWIEC 2017 r.			TOM: 1

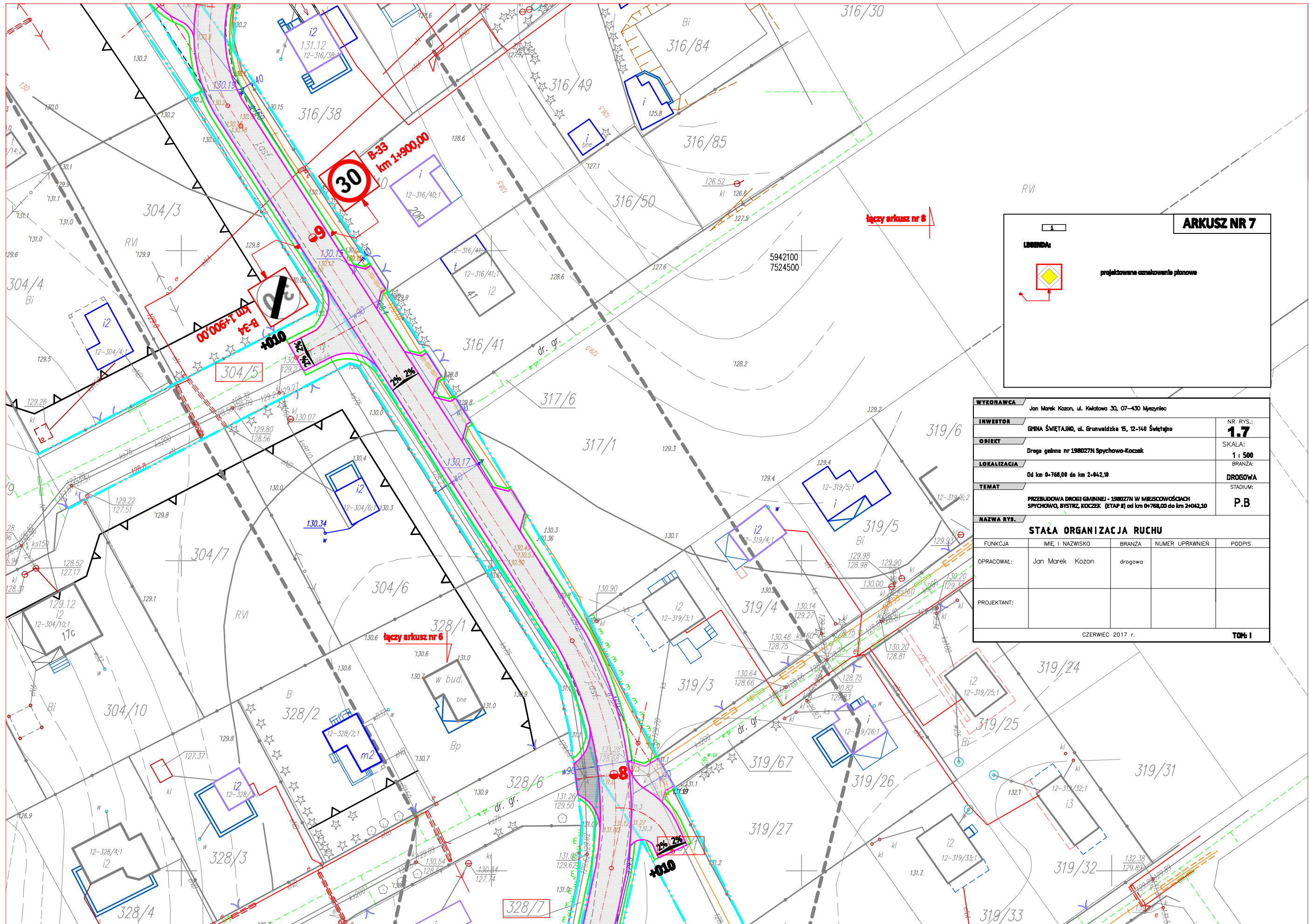


ARKUSZ NR 5

LEGENDA:

projektowane oznakowanie pionowe

WYKONAWCA		Jan Marek Kozon, ul. Kwiatowa 30, 07-430 Myszyniec		
INWESTOR	GMINA ŚWIĘTAJNO, ul. Grunwaldzka 15, 12-140 Świętajno	NR RYS.:	1.5	
OBIEKT	Droga gminna nr 198027N Spychowo-Koczek	SKALA:	1 : 500	
LOKALIZACJA	Od km 0+768,00 do km 2+042,10	BRANŻA:	DROGOWA	
TEMAT	PRZEBUDOWA DROGI GMINNEJ - 198027N W MIEJSCOWOŚCIACH SPYCHOWO, BYSTRZ, KOCZEK (ETAP II) od km 0+768,00 do km 2+042,10	STADIUM:	P.B	
NAZWA RYS.				
STAŁA ORGANIZACJA RUCHU				
FUNKCJA	IMIĘ I NAZWISKO	BRANŻA	NUMER UPRAWNIENI	PODPIS
OPRACOWAŁ:	Jan Marek Kozon	drogowa		
CZERWIEC 2017 r.				TOM: I

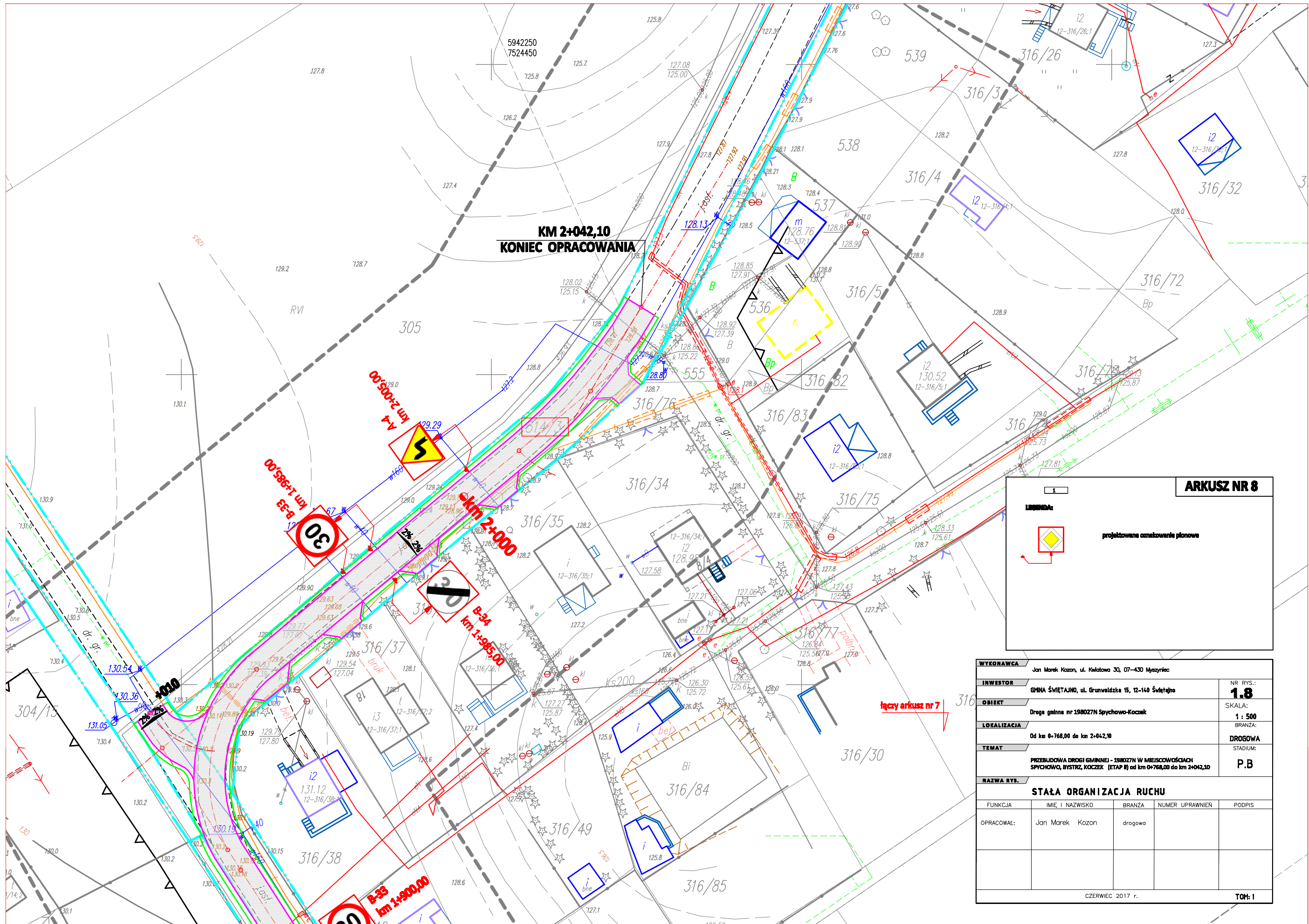


ARKUSZ NR 7

LEGENDA:

projekowane oznakowanie planowe

WYKONAWCA		Jan Marek Kozon, ul. Kwiatowa 30, 07-430 Myszyniec		
INWESTOR	GMINA ŚWIĘTAJNO, ul. Grunwaldzka 15, 12-140 Świętajno	NR RYS.:	1.7	
OBIEKT	Druga gminna nr 198027N Spychowo-Koczek	SKALA:	1 : 500	
LOKALIZACJA	Od km 0+768,00 do km 2+842,10	BRANŻA:	DROGOWA	
TEMAT	PRZEBUDOWA DRÓG GMINNEJ - 198027N W MIEJSCOWOŚCIACH SPYCHOWO, BYSTRZ, KOCZEK (ETAP II) od km 0+768,00 do km 2+842,10	STADIUM:	P.B	
NAZWA RYS.:				
STAŁA ORGANIZACJA RUCHU				
FUNKCJA	IMIE I NAZWISKO	BRANŻA	NUMER UPRAWNIEŃ	PODPIS
OPRACOWAŁ:	Jan Marek Kozon	drogowa		
PROJEKTANT:				
CZERWIEC 2017 r.				TOM: I



ARKUSZ NR 8

LEGENDA:

projektowane oznakowanie pionowe

WYKONAWCA	Jan Marek Kozan, ul. Kwiatowa 30, 07-430 Myszyniec			NR RYS.:	1.8
INWESTOR	GMINA ŚWIĘTAJNO, ul. Grunwaldzka 15, 12-140 Świętajno			SKALA:	1 : 500
OBIEKT	Droga gminna nr 198027N Spychowo-Koczek			BRANŻA:	DROGOWA
LOKALIZACJA	Od km 0+768,00 do km 2+042,10			STADIUM:	P.B
TEMAT	PRZEBUDOWA DRUGI GMINNEJ - 198027N W MIEJSCOWOŚCIACH SPYCHOWO, BYSTRZ, KOCZEK (ETAP II) od km 0+768,00 do km 2+042,10				
NAZWA RYS.	STAŁA ORGANIZACJA RUCHU				
FUNKCJA	IMIĘ I NAZWISKO	BRANŻA	NUMER UPRAWNIENI	PODPIS	
OPRACOWAŁ:	Jan Marek Kozan	drogowa			
CZERWIEC 2017 r.					
TOM: I					