
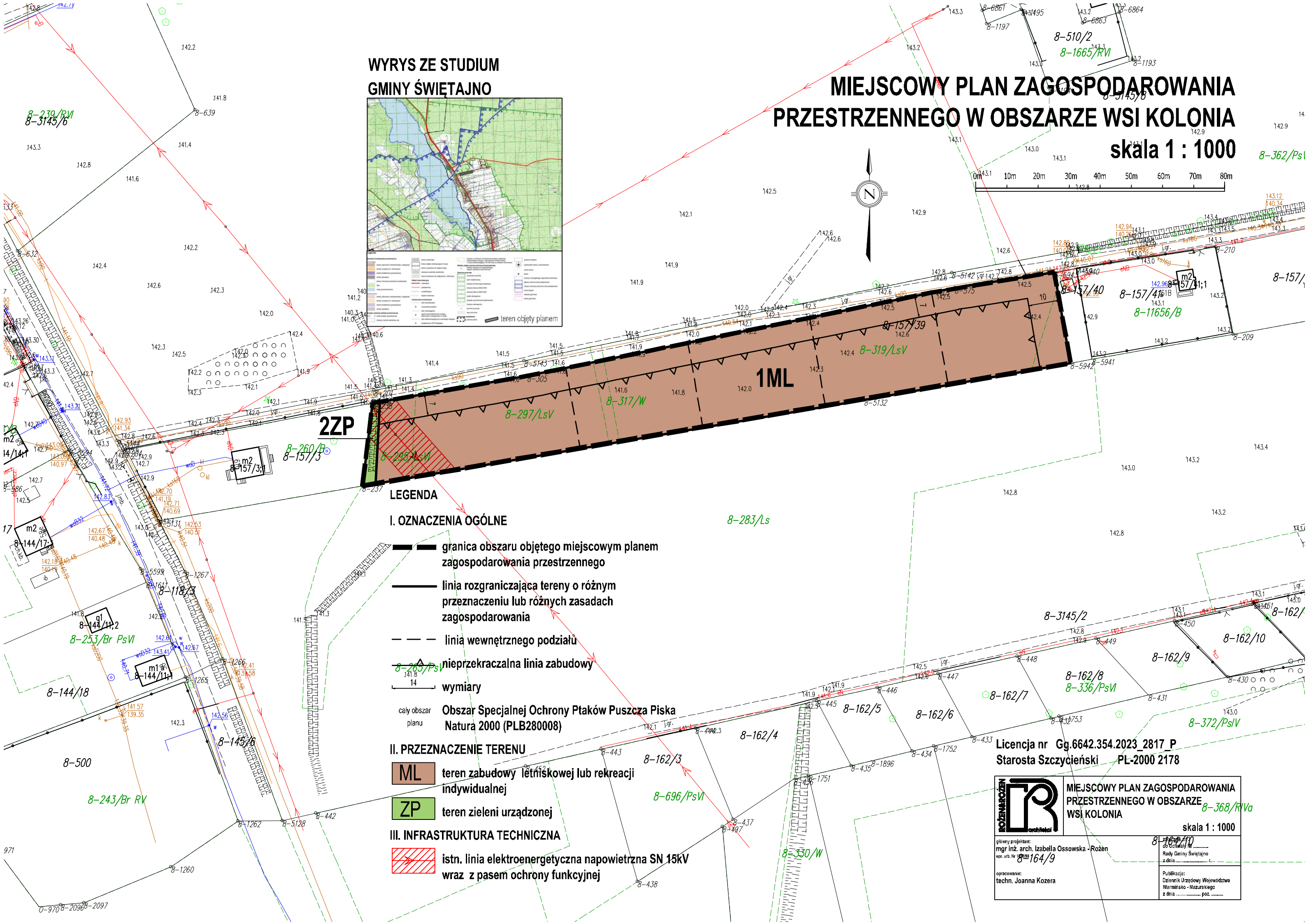
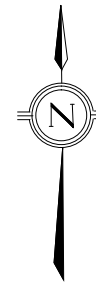
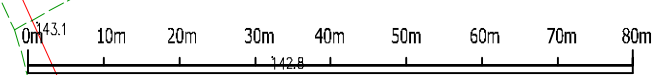


WYRYS ZE STUDIUM  
GMINY ŚWIĘTAJNO



MIEJSCOWY PLAN ZAGOSPODAROWANIA  
PRZESTRZENNEGO W OBSZARZE WSI KOLONIA  
skala 1 : 1000



LEGENDA

I. OZNACZENIA OGÓLNE

- granica obszaru objętego miejscowym planem zagospodarowania przestrzennego
- linia rozgraniczająca tereny o różnym przeznaczeniu lub różnych zasadach zagospodarowania
- linia wewnętrznego podziału
- nieprzekraczalna linia zabudowy
- wymiary

- 8-265/PsVI
- 14
- cały obszar planu
- Obszar Specjalnej Ochrony Ptaków Puszcza Piska Natura 2000 (PLB280008)**

II. PRZEZNACZENIE TERENU

- ML teren zabudowy letniskowej lub rekreacji indywidualnej
- ZP teren zieleni urządzonej

III. INFRASTRUKTURA TECHNICZNA

- istn. linia elektroenergetyczna napowietrzna SN 15kV wraz z pasem ochrony funkcyjnej

Licencja nr Gg.6642.354.2023\_2817\_P  
Starosta Szczycieński PL-2000 2178

	<b>MIEJSCOWY PLAN ZAGOSPODAROWANIA PRZESTRZENNEGO W OBSZARZE WSI KOLONIA</b> skala 1 : 1000	
	główny projektant: mgr inż. arch. Izabella Ossowska - Rozeń wpr. urb. Nr 1022/2023 8-164/9	do uchwały Nr ..... Rady Gminy Świętajno z dnia ..... z roku .....
opracowanie: techn. Joanna Kozera	Publikacja: Dziennik Urzędowy Województwa Warmińsko - Mazurskiego z dnia ..... poz. ....	