

**UCHWAŁA NR XLVIII/433/2023
RADY GMINY ŚWIĘTAJNO**

z dnia 23 października 2023 r.

**zmieniająca uchwałę Nr XLII/374/2023 Rady Gminy Świętajno z dnia 26 stycznia 2023
r. w sprawie ustanowienia pomnika przyrody**

Na podstawie art. 7 ust. 1 pkt 1 i art. 18 ust. 2 pkt 15 ustawy z dnia 8 marca 1990 r. o samorządzie gminnym (Dz. U. z 2023 r. poz. 40, 572, 1463 i 1688) oraz art. 44 ust. 1 i 2 oraz 45 ust. 1 ustawy z dnia 16 kwietnia 2004 r. o ochronie przyrody (Dz. U. z 2023 r. poz. 1336, 1688 i 1980), po uzgodnieniu z Regionalnym Dyrektorem Ochrony Środowiska w Olsztynie uchwała się, co następuje:

§ 1. W uchwale Nr XLII/374/2023 Rady Gminy Świętajno z dnia 26 stycznia 2023 r. w sprawie ustanowienia pomnika (Dz. Urz. Woj. Warmińsko-Mazurskiego poz. 1007) wprowadza się następujące zmiany:

1) w § 1 ust. 1 i 2 otrzymuje brzmienie:

„1. Ustanawia się pomnikiem przyrody pojedyncze drzewo gatunku sosna zwyczajna (*Pinus silvestris*) o nazwie „Sosna Masztowa”, o obwodzie pnia 225 cm i wysokości 39 m, rosnąca na działce nr ewidencyjny 3016/1, obręb geodezyjny Koczek, Leśnictwo Pupy, oddział leśny 16 d.


2. Współrzędne geograficzne lokalizacji pomnika przyrody, o którym mowa w ust. 1 są następujące: X 641559.19 Y 654678.48.”.

2) Załącznik nr 1 do uchwały otrzymuje brzmienie określone w załączniku do niniejszej uchwały.

§ 2. Wykonanie uchwały powierza się Wójtowi Gminy Świętajno.

§ 3. Uchwała wchodzi w życie po upływie 14 dni od dnia ogłoszenia w dzienniku Urzędowym Województwa Warmińsko-Mazurskiego .

**Wiceprzewodniczący Rady Gminy Świętajno
Andrzej Jerzy Bruździak**





Załącznik nr 1 do uchwały nr XLVIII/433/2023
Rady Gminy Świątajno
z dnia 23 października 2023 r.

Lokalizacja drzewa objętego ochroną jako pomnik przyrody „Sosna Masztowa”



Legenda:

 lokalizacja pomnika przyrody Sosna Masztowa

 granice gminy Świątajno